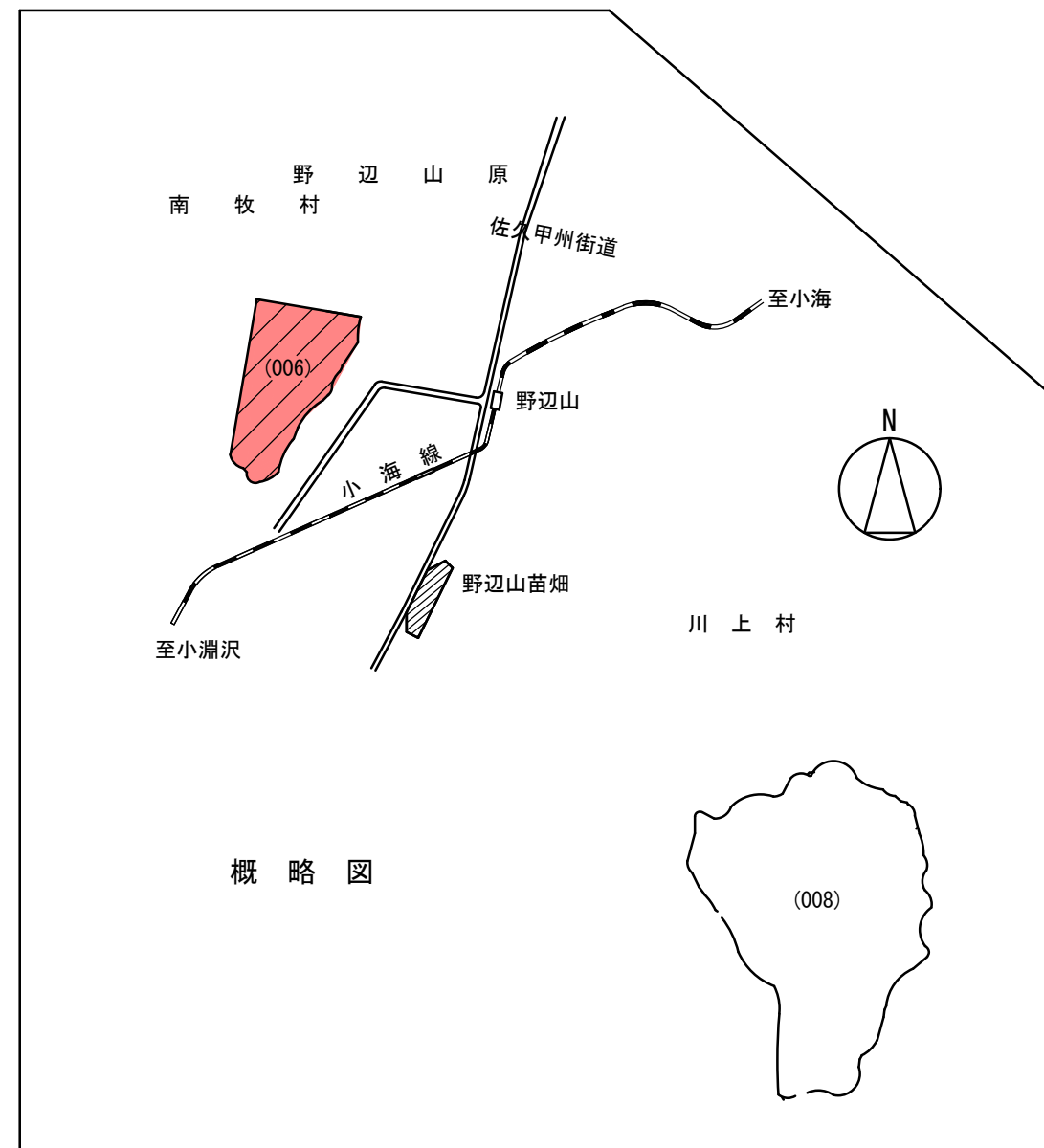
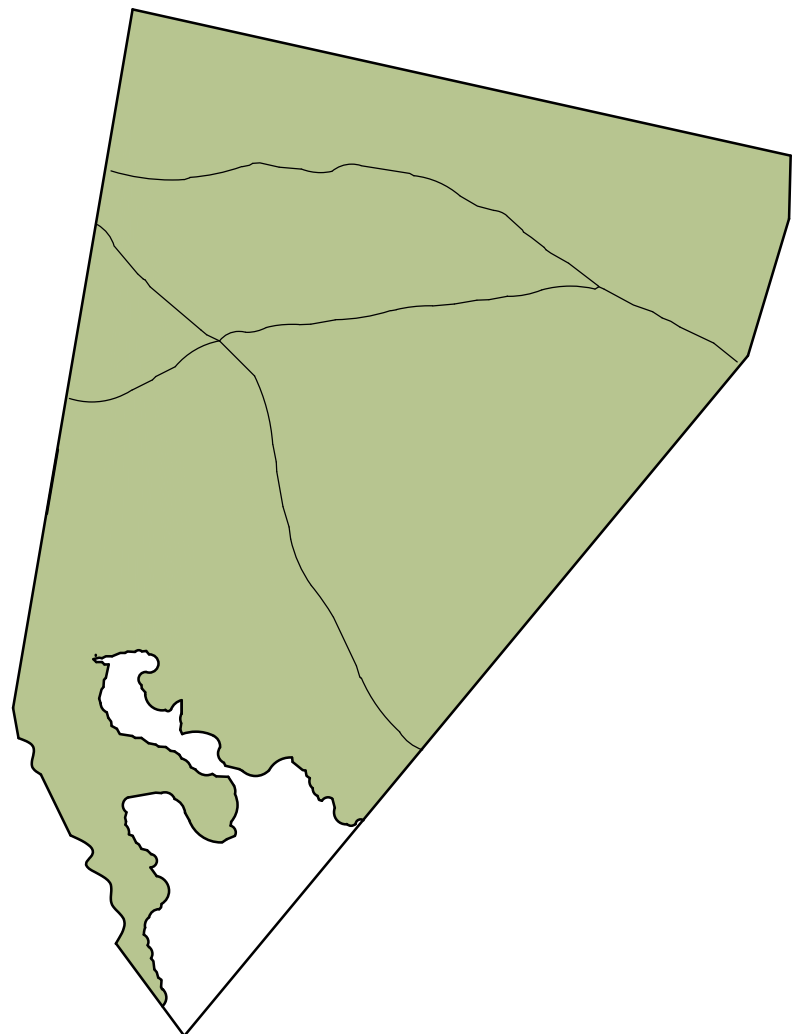
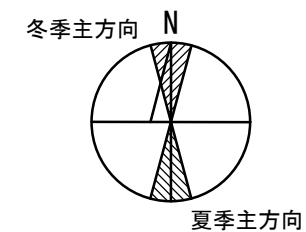


配 置 図

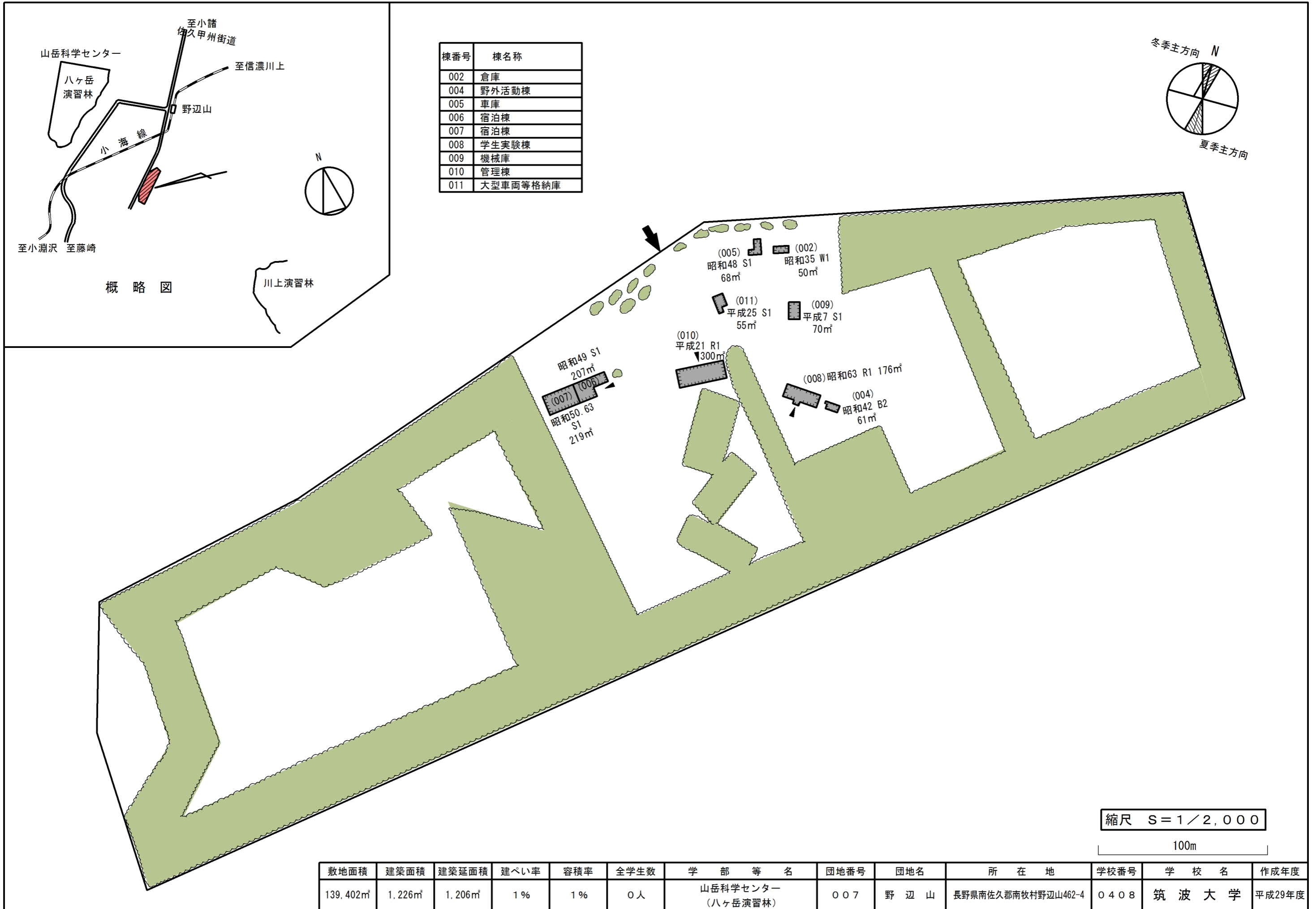


概略図

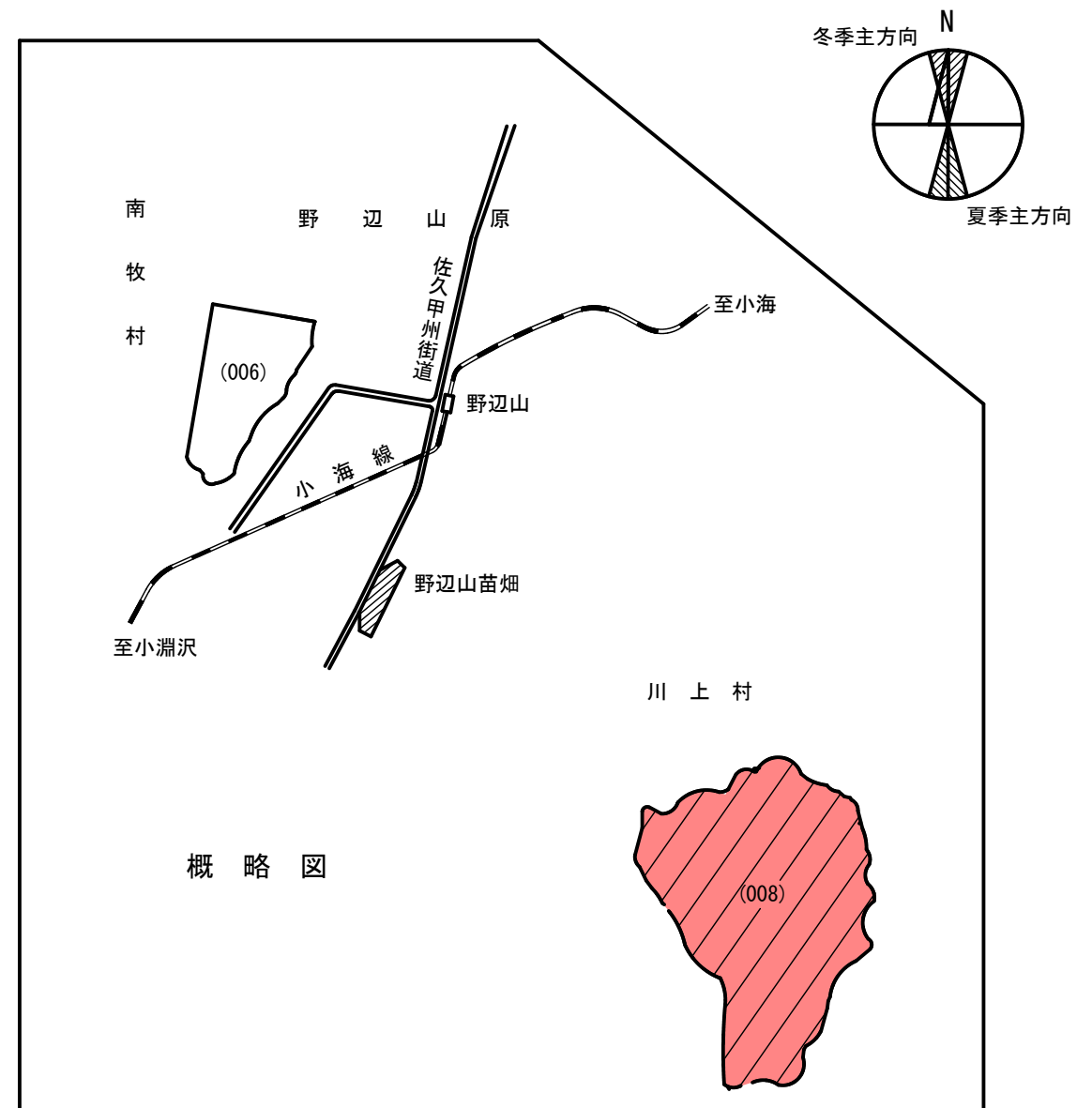
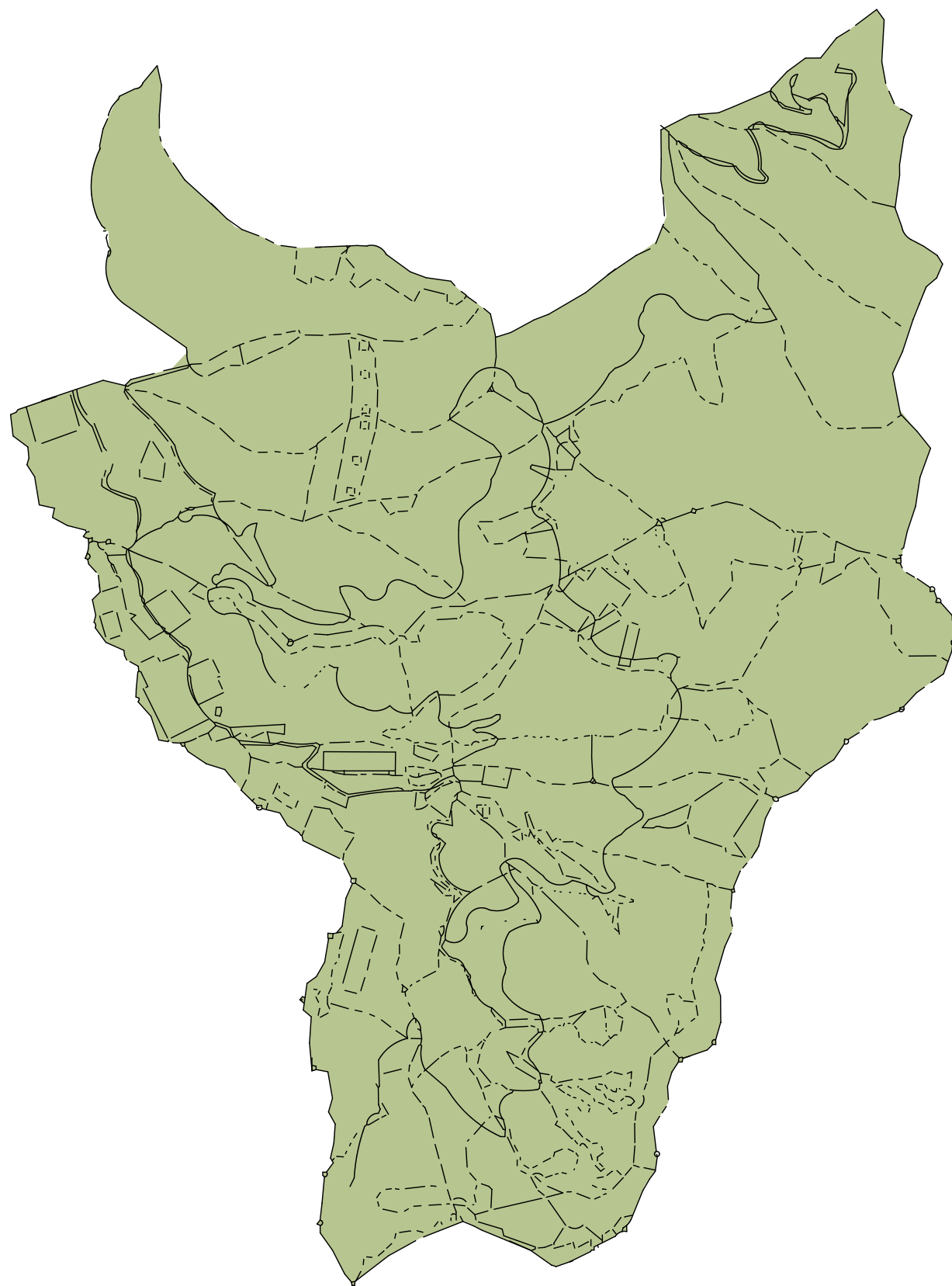
縮尺 S=1/8,000
└──100m──┘

| 敷地面積 | 建築面積 | 建築延面積 | 建ぺい率 | 容積率 | 全学生数 | 学 部 等 名 | 団地番号 | 団地名 | 所 在 地 | 学校番号 | 学 校 名 | 作成年度 |
|----------|------|-------|------|-----|------|------------------|------|-----|------------|------|-------|--------|
| 794,808㎡ | 0㎡ | 0㎡ | 0% | 0% | 0人 | 山岳科学センター（八ヶ岳演習林） | 006 | 八ヶ岳 | 長野県南佐久郡南牧村 | 0408 | 筑波大学 | 平成29年度 |

配 置 図



配 置 図



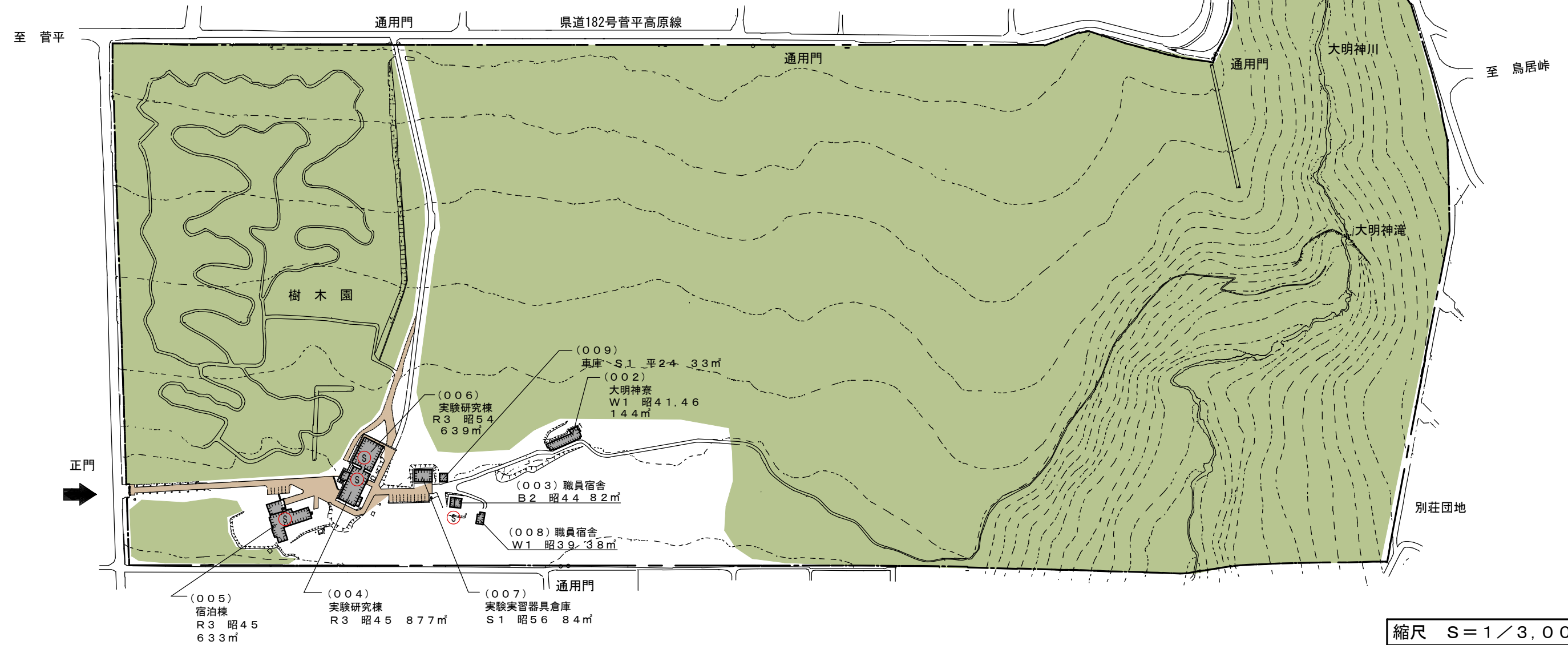
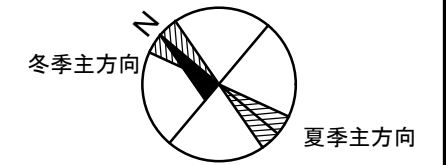
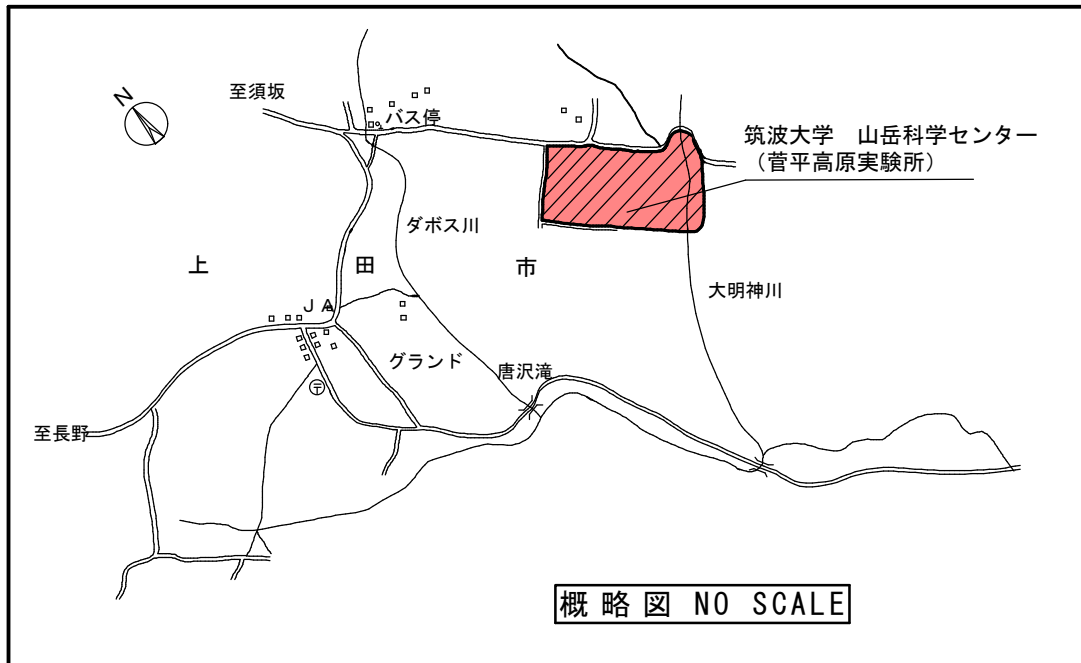
概略図

縮尺 S=1/10,000

└─100m─┘

| 敷地面積 | 建築面積 | 建築延面積 | 建ぺい率 | 容積率 | 全学生数 | 学 部 等 名 | 団地番号 | 団地名 | 所 在 地 | 学校番号 | 学 校 名 | 作成年度 |
|------------|------|-------|------|-----|------|-----------------|------|-----|------------|------|-------|--------|
| 1,931,735㎡ | 0㎡ | 0㎡ | 0% | 0% | 0人 | 山岳科学センター（川上演習林） | 008 | 川 上 | 長野県南佐久郡川上村 | 0408 | 筑波大学 | 平成29年度 |

配 置 図



縮尺 S=1/3,000
100m

| 敷地面積 | 建築面積 | 建築延面積 | 建ぺい率 | 容積率 | 全学生数 | 学 部 等 名 | 団地番号 | 団地名 | 所 在 地 | 学校番号 | 学 校 名 | 作成年度 |
|----------|--------|--------|------|------|------|-----------------------|------|-----|--------------------|------|-------|--------|
| 350,550㎡ | 1,134㎡ | 2,530㎡ | 0.3% | 0.7% | 0人 | 山岳科学センター (菅平高原実験所) | 014 | 菅平 | 長野県上田市菅平高原1278-294 | 0408 | 筑波大学 | 平成29年度 |